

Fiskecamp Risfjorden
Privat detaljregulering
Nordkapp kommune

PLANID: 2019-2016-004

TEGNFORKLARING


PBL § 12-5 REGULERINGSFORMÅL

1. BEBYGGELSE OG ANLEGG (PBL § 12-5 nr. 1)


 FRITIDS- OG TURISTFORMÅL

LINJESYMBOLER

 PLANENS BEGRENSNINGER

 FORMÅLSGRENSE

 REGULERT SENTERLINJE VEG

 FRISIKTLINJE

PUNKTSYMBOL

 AVKJØRSEL

KARTGRUNNLAG:
 Digitalt kart hentet fra Infoland den 05.12.2016
 Digitalisert og konvertert til SOSI-format av:
 Asplan Viak AS


Ekvidistanse 1 m
 Kartmålestokk 1: 1000 (A2-format)




2. SAMFERDSLSANLEGG OG TEKNISK INFRASTRUKTUR (PBL § 12-5 nr. 2)

 KJØREVEG

 ANNEN VEGGRUNN - GRØNTAREAL

 PARKERING

3. LANDBRUK-, NATUR- OG FRILUFTSFORMÅL SAMT REINDRIFT (LNFR)
 (PBL § 12-5 nr. 4)

 LNFR

4. BRUK OG VERN AV SJØ OG VASSDRAG (PBL § 12-5 nr. 6)

 BRUK OG VERN AV SJØ OG VASSDRAG

SAKSBEHANDLING IFLG. PLAN- OG BYGNINGSLOVEN

Kunngjøring av oppstart av planarbeidet

SAKSNR. DATO SIGN.

03.01.2017

1. gangs behandling

Offentlig ettersyn fra

til

2. gangs behandling

Kommunestyrets vedtak: Nordkapp, _____

PLANEN UTARBEIDET AV:

Asplan Viak AS
 Sundrejordet 4
 3570 Ål

SAKSNR. 611409

TEGNR. 101

SAKSBEH AHJVD



Tlf: 417 99 417
 E-post: aal@asplanviak.no

DATO: 15.06.2017

www.asplanviak.no

459500

459600