



Tegnforklaring

Reguleringsplan PBL 2008




§12-5. Nr. 1 - Bebyggelse og anlegg

 Boligbebyggelse-konsentrert småhusbebyggelse

§12-5. Nr. 2 - Samferdselsanlegg og teknisk infrastruktur

 Fortau

Linjesymbol

 RpGrense
 RpFormålGrense
 Byggegrense

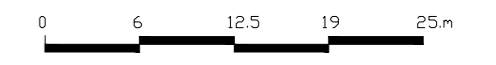
Punktsymboler

 Avkjørsel

Kartopplysninger

Kilde for basiskart: Infoland AS
 Dato for basiskart:
 Koordinatsystem: UTM sone 35 basert på EUREF89/WGS84
 Høydegrunnlag: NN1954

Ekvidistanse 1 m
 Kartmålestokk: 1:500 m



Detaljregulering
Detaljplan for Vinkelen 2
 Med tilhørende reguleringsbestemmelser

Arealplan-ID:
 2019_1584

Forslagstiller:
 Nordkapp Byggservice AS

SAKSBEHANDLING ETTER PLAN- OG BYGNINGSLOVEN				SAKS-NR.	DATO	SIGN.
Dato	Revisjon					
Dato	Revisjon					
Dato	Revisjon					
Kommunestyret sitt vedtak						
Ny 2. gangs behandling						
Offentlig ettersyn fratil						
2. gangs behandling						
Offentlig ettersyn fratil						
1. gangs behandling						
Kunngjøring av oppstart av planarbeid					07.06.2016	GL
Oppstartsmøte/Kommunens faste utvalg for plansaker.					15.04.2013	
PLANEN ER UTARBEIDET AV: ByggTjeneste AS RÅDGIVENDE INGENIØRER				TEGNNR.	DATO	SIGN.
				2013030-01	06.12.2013	GL
Det bekreftes at planen er i samsvar med kommunestyrets vedtak av _____						
Dato _____ Plansej _____						